


**GOBIERNO DEL ESTADO DE MÉXICO**  
SECRETARÍA DE DESARROLLO URBANO Y OBRA

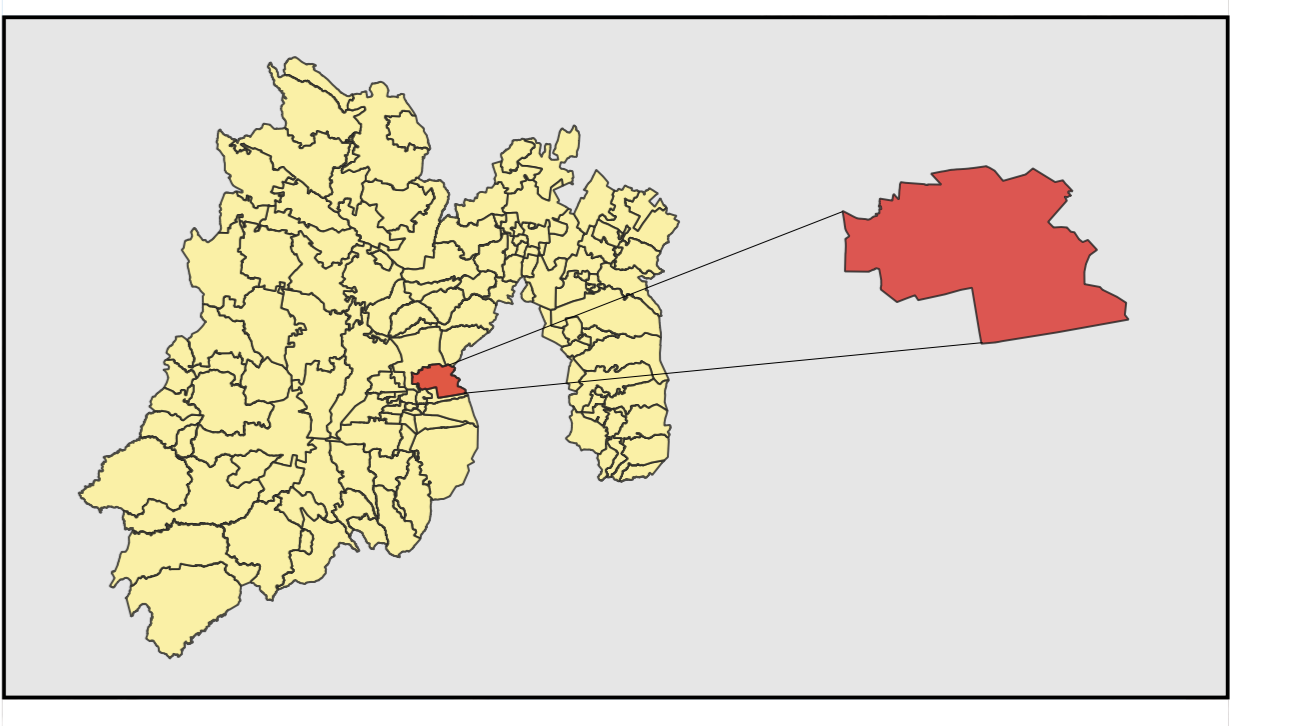


**PLAN MUNICIPAL DE DESARROLLO URBANO**  
H. AYUNTAMIENTO DE OCOYOACAC



**D-19**

**MAPA DE VIALIDAD Y TRANSPORTE**




**SIMBOLOGÍA BÁSICA**

	Colindancias Municipales
	Limite Municipal
	Polígono de Plan Parcial de Competencia Estatal
	Localidades Rurales
	Localidades Urbanas
	Gasolineras
	Principales Elevaciones
	Cuevas
	Vía Férrea
	Línea de Transmisión
	Línea de Comunicación
	Carreras de Nivel
	Acueducto
	Canales
	Corrientes de Agua
	Intermitente
	Perenne
	Vialidades Regionales
	Primaria
	Secundaria
	Cuerpos de Agua
	Zona Industrial
	Traza Urbana
	Equipamiento Deportivo
	Áreas Naturales Protegidas
	Área de Protección de Flora y Fauna
	Ciénegas de Lerma
	Parque Nacional Insurgente Miguel Hidalgo y Costilla La Marquesa
	Parque Estatal denominado Santuario del Agua y Forestal Subsecuente Tributaria Río San Lorenzo
	Parque Ecológico, Turístico y Recreativo Zempoala La Bufo, denominado Parque Otomí-Mexica

**SIMBOLOGÍA TEMÁTICA**

	Intersecciones
	Semaforizadas
	Estacionamientos
	Bases de Taxis Colectivos
	Asociación de Taxistas de Tepeoyuca SA. de CV.
	Base de Taxis Cholula
	Base de taxis Ocoyoacac
	Base de taxis Universidad
	Base de taxis Pirame
	Base de taxis Loma Bonita
	Base de taxis Pedregal-San Martín
	Base de taxis Porfirio Díaz
	Base de taxis Sitio la Marquesa
	Base de taxis Taxis y Radio-Taxis Cabecera Municipal
	Bases de Taxis Privados
	Base de taxis Iglesia del Centro
	Base de taxis Radio-Taxi Santiago
	Rutas de Taxis
	Acapulco
	Cholula
	El Pirame
	Lerma
	Loma Bonita
	Marquesa
	Pirame
	San Martín
	Tepeoyuca
	Destinos Taxis
	Acapulco
	Cholula
	Loma Bonita
	Marquesa
	Pirame
	San Martín
	Tepeoyuca
	Destinos Autobuses
	La Marquesa
	San Pedro Atlapulco

**1:30,000**



**JUNIO 2023**

Coordenada: ITR92\_UTM\_Zona\_14N  
Proyección: UTM  
Datum: ITR92  
Unidades: Metros (m)  
Equidistancia: 20m

**DATOS DE APROBACIÓN Y PUBLICACIÓN**  
EL PRESENTE PLANO FORMA PARTE INTEGRANTE DEL PLAN MUNICIPAL DE DESARROLLO URBANO DEL MUNICIPIO DE OCOYOACAC, ESTADO DE MÉXICO, APROBADO POR EL CABILDO MUNICIPAL DE FECHA \_\_\_\_\_ DE \_\_\_\_\_ DEL \_\_\_\_\_ CONTANDO CON EL DICTAMEN DE CONGRUENCIA DE FECHA \_\_\_\_\_ DE \_\_\_\_\_ Y PUBLICADO EN LA GACETA DEL GOBIERNO DEL ESTADO DE MÉXICO DEL \_\_\_\_\_ DE \_\_\_\_\_ DEL \_\_\_\_\_ E INSCRITO EN EL SISTEMA ESTATAL DE INFORMACIÓN DEL DESARROLLO URBANO CON FECHA \_\_\_\_\_ DEL \_\_\_\_\_ DE \_\_\_\_\_.

INSCRIPCIÓN EN EL INSTITUTO DE LA FUNCIÓN REGISTRAL DEL ESTADO DE MÉXICO.

EL C. \_\_\_\_\_ REGISTRADOR DEL INSTITUTO DE LA FUNCIÓN REGISTRAL DEL ESTADO DE MÉXICO DESCRITO A LA OFICINA REGISTRAL DE \_\_\_\_\_ ESTADO DE MÉXICO, CERTIFICA QUE EL PRESENTE PLANO CON CLAVE \_\_\_\_\_ QUEDÓ INSCRITO BAJO LA PARTIDA No. \_\_\_\_\_ LIBRO \_\_\_\_\_ SECCIÓN \_\_\_\_\_ DEL INSTITUTO DE LA FUNCIÓN PÚBLICA REGISTRAL DEL ESTADO DE MÉXICO CON FECHA \_\_\_\_\_.

NOMBRE	FECHA	SELLO

**FUENTE**  
Conjunto de datos vectoriales tomado de las Cartas Topográficas E14A38, E14A39, E14A48 y E14A49, INEGI. Datos geográficos de la Red Nacional de Caminos. Datos del Directorio Estadístico Nacional de Unidades Económicas, 2020; Sistema para la Consulta de Información Catastral (SICINCE), 2020; e Instituto de Información e Investigación Geográfica, Estadística y Catastral del Estado de México (IGEEM), 2020. Información Obtenida a través de visitas de campo en el municipio de Ocoyoacac, 2022.  
Los tonos de edición se tomaron del Catálogo de símbolos y sus especificaciones para las Cartas Topográficas, INEGI. Para la representación sombreada del relieve corresponde al Modelo Digital de Elevación.